




Route Départementale n°115A

Légende	Foncière
	Limite concourante à la délimitation de la propriété de la personne publique (Routier)
	Cote de rattachement
	Application fiscale

Limite définie telle que :
A : Non matérialisé
B : Angle poteau de clôture
1 : Angle avaloir
2 : Angle palissade
D : Angle poteau de clôture
E : Angle poteau de clôture

Matricule (MAT)	X	Y
1	1730472,43	9212316,15
2	1730472,11	9212290,61
A	1730491,85	9212300,28
B	1730484,12	9212315,22
D	1730485,54	9212295,64
E	1730481,54	9212313,41

Cadre réservé à l'administration

Document annexé à l'arrêté en date du 25 JUIN 2024

Cachet



Le Maire,
Conseiller Départemental,

Frédéric BRICOUT

Panneau ZAC

☒ Clôture piquets métalliques et grilles rigides

Logettes ENEDIS

BH n° 54
Ville de CAUDRY

BH n° 165
S.A.S.U. GERONIMO

Antenne relais

Limite fiable suivant le plan de division dressé le 14 septembre 2004 par M. Hubert DERIEUX géomètre-expert à CAUDRY